PocketMap

Guide de prise en main

Le logiciel Windows des metteurs au point CVC : vos mesures, vos observations et vos photos sur le plan, le rapport PDF en un clic.

Compatible Windows 10 et 11 · PC portable et tablette Windows

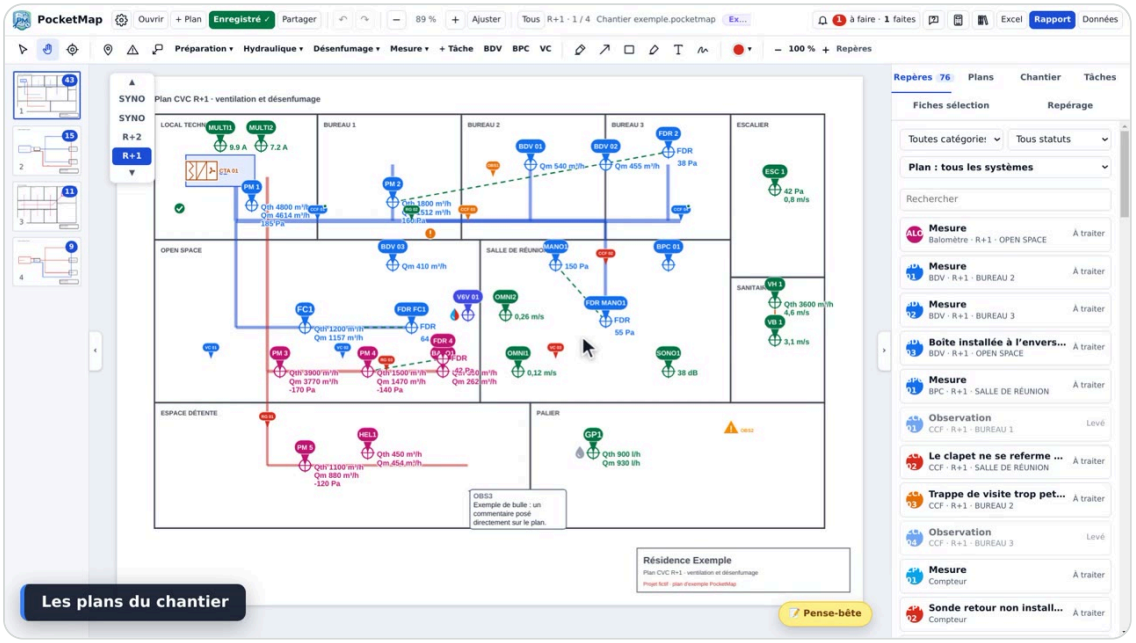

▶ La vidéo de ce guide (15 min)
metteuraupoint.fr/pocketmap/tutoriel

Essai gratuit 10 jours et licence
metteuraupoint.fr/pocketmap

Tous les tutoriels
youtube.com/@PocketmapMetteuraupoint

Une question
pocketmap@metteuraupoint.fr

Sommaire

1. Installation
2. Premier tour du logiciel
3. Préparer un chantier
4. Sur le terrain
5. Travailler en équipe
6. Le rapport
7. Les étiquettes de vannes
8. Où trouver de l'aide

1 Installation

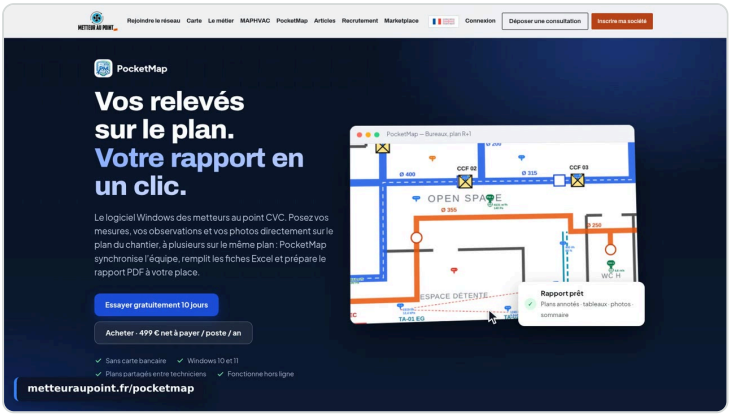

Télécharger PocketMap

Sur **metteuraupoint.fr/pocketmap**, rubrique « Télécharger PocketMap » : indiquez votre adresse mail et votre société, puis cliquez sur **Télécharger pour Windows**. La même page propose l'essai gratuit de 10 jours et l'achat d'une licence (un an, un poste).

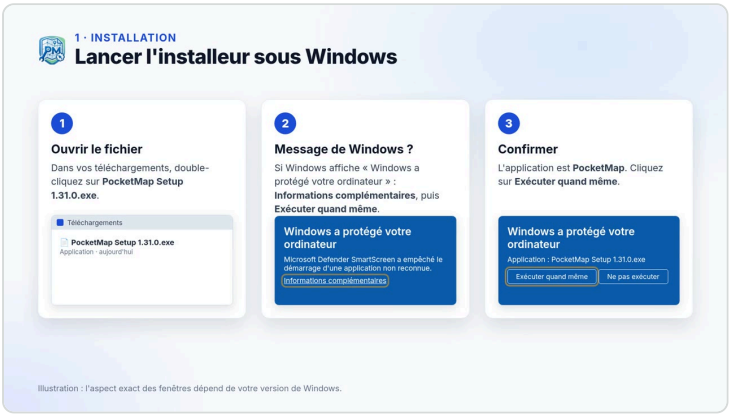

Lancer l'installateur

Ouvrez le fichier **PocketMap Setup** téléchargé. Si Windows affiche « Windows a protégé votre ordinateur », cliquez sur **Informations complémentaires**, puis **Exécuter quand même**.

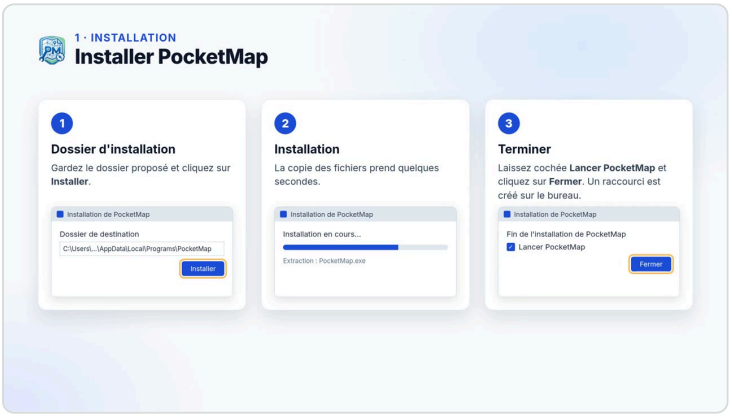

Installer

Gardez le dossier proposé et cliquez sur **Installer**. À la fin, laissez cochée « Lancer PocketMap » et cliquez sur **Fermer**. Un raccourci est créé sur le bureau.

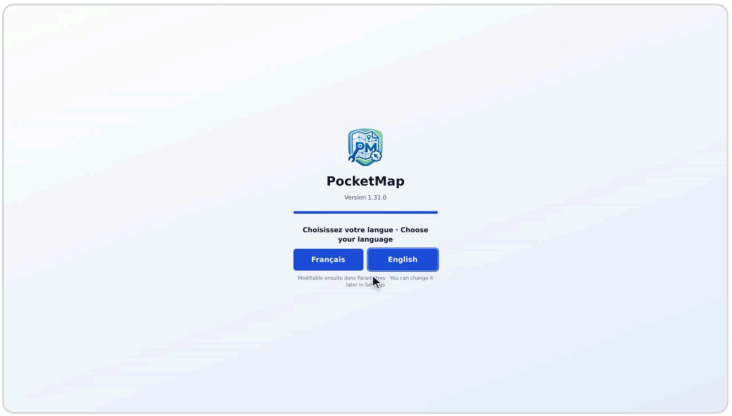

Choisir la langue

Au premier lancement, choisissez **Français** ou **English**. Vous pourrez changer plus tard dans les Paramètres.

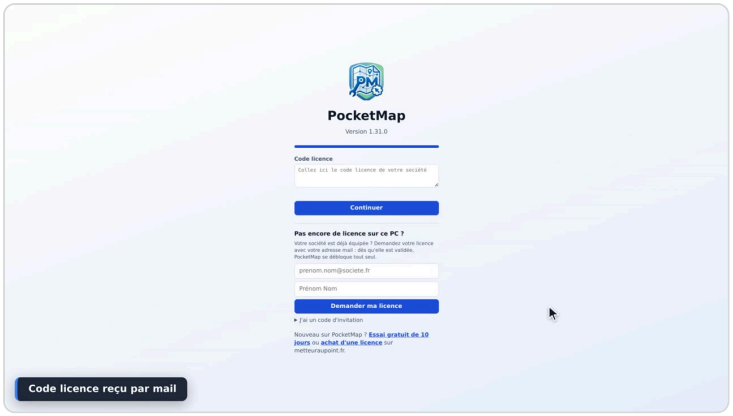

Activer la licence

Collez le **code licence** reçu par mail dans le cadre « Code licence », puis cliquez sur **Continuer**. Internet est nécessaire cette première fois : la licence est liée au PC. Ensuite PocketMap fonctionne aussi hors ligne.

Votre société est déjà équipée ? Sous « Pas encore de licence sur ce PC ? », saisissez votre adresse mail et cliquez sur **Demander ma licence** : PocketMap se débloque tout seul dès qu'elle est validée.

2 Premier tour du logiciel

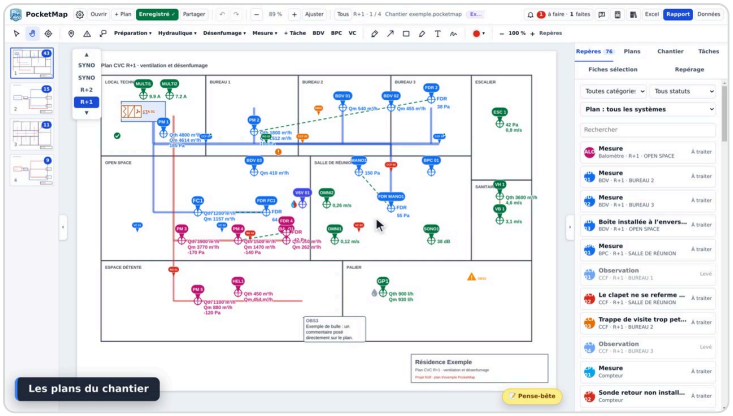

Le chantier exemple

Une fois activé, PocketMap ouvre un **chantier exemple** fictif, avec tous les types de points, pour tout essayer sans risque. À gauche, les vignettes des plans : un clic affiche le plan. Le sélecteur de niveaux passe d'un étage à l'autre.

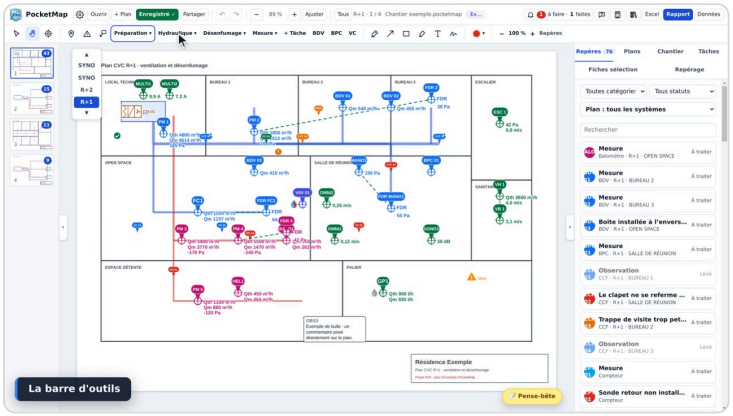

La barre d'outils

Les menus **Préparation**, **Hydraulique**, **Désenfumage** et **Mesure** regroupent les points à poser. À côté : **+ Tâche**, **BDV**, **BPC**, **VC**, puis les outils de dessin (stabilo, flèche, cadre, surligneur, texte, dessin libre). Tout en haut : Enregistrer, les fiches **Excel**, le bouton **Rapport** et le tableau des **Données**.

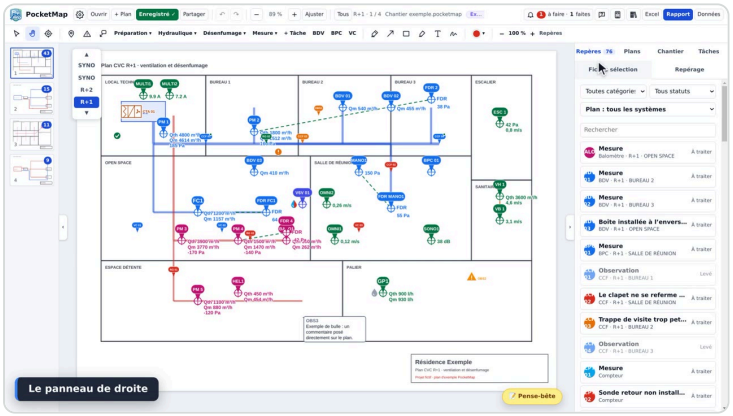

Le panneau de droite

L'onglet **Repères** liste tous les points : un clic ouvre sa fiche et montre le point sur le plan. Les onglets **Plans**, **Chantier** et **Tâches** regroupent les plans, les informations du rapport et les tâches de l'équipe. Le logo PocketMap ramène à l'accueil, où le chantier exemple reste disponible.

3 Préparer un chantier

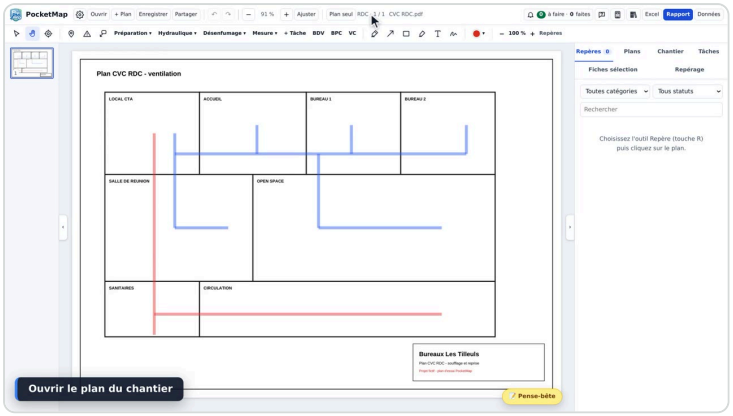

Ouvrir le plan

Cliquez sur **Ouvrir un PDF** et choisissez le plan reçu du bureau d'études. PocketMap lit le plan et reconnaît son niveau (RDC, R+1…). Ajoutez les autres niveaux et le synoptique avec **+ Plan** ; l'onglet Plans permet de les renommer et de vérifier leur niveau.

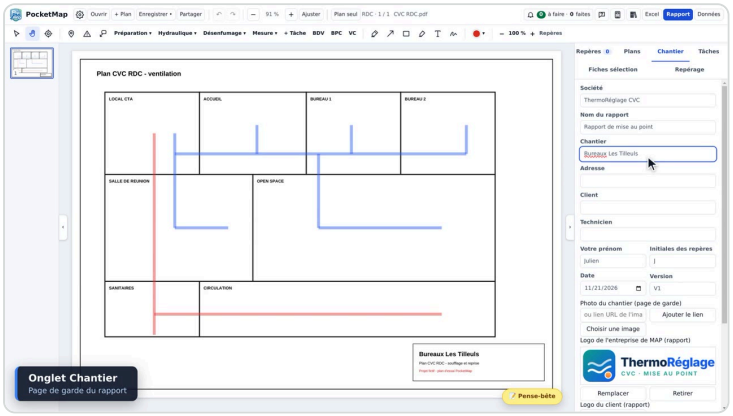

Renseigner le chantier

Dans l'onglet **Chantier**, renseignez le nom du chantier, l'adresse, le client et le technicien : ils alimentent la page de garde du rapport. Enregistrez : tout le chantier (plans, relevés, photos) tient dans un seul fichier **.pocketmap**.

4 Sur le terrain

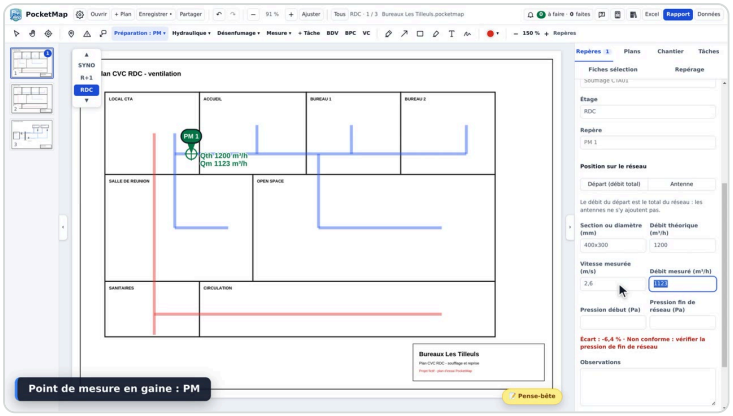

Point de mesure en gaine (PM)

Menu Préparation → **PM**, puis un clic sur la gaine. Indiquez la section et le débit théorique, saisissez la vitesse mesurée : PocketMap calcule le débit mesuré et l'écart, et dit si c'est **conforme**. S'il ne l'est pas, il vous conseille (par exemple vérifier la pression de fin de réseau).

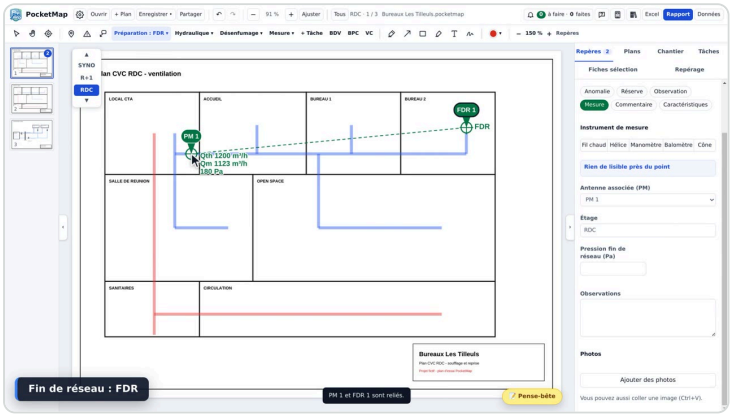

Fin de réseau (FDR)

Menu Préparation → **FDR**, un clic en bout de gaine, puis un clic sur le PM à relier : un trait pointillé relie les deux points. Saisissez la pression de fin de réseau.

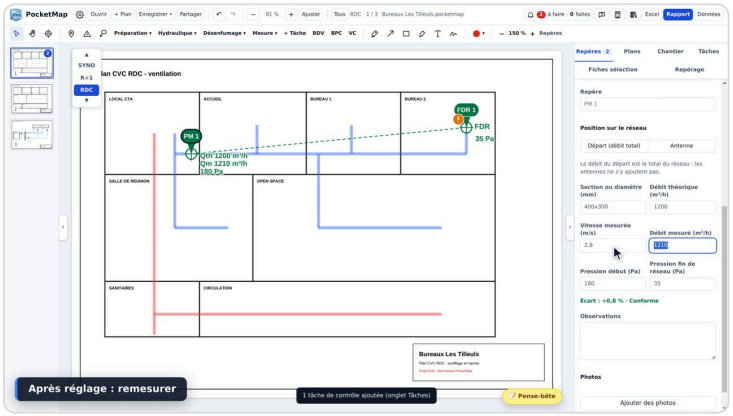

Après réglage

Après réglage du registre, saisissez la nouvelle vitesse sur le PM : la fiche passe à « Conforme », en vert.

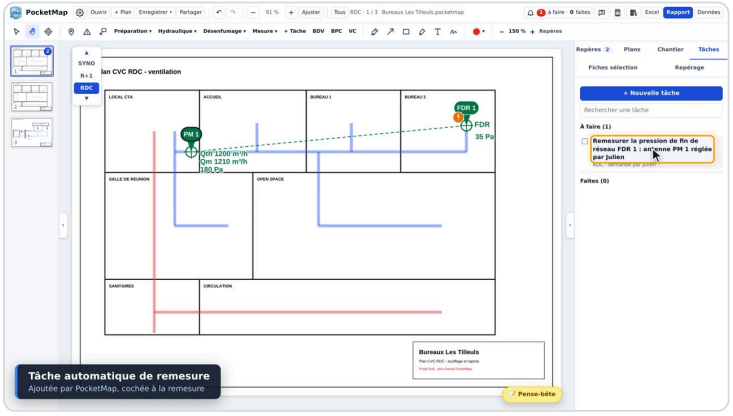

Tâche automatique de remesure

Régler un PM change les pressions en bout de réseau : PocketMap ajoute tout seul la tâche « Remesurer la pression de fin de réseau » près du FDR. Elle se coche toute seule quand vous remesurez.

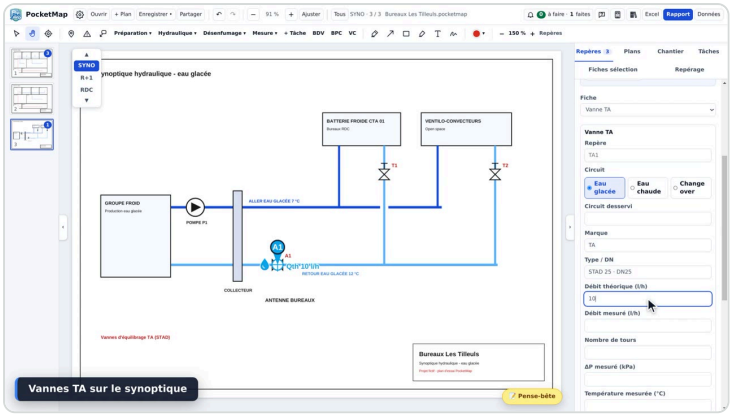

Vannes d'équilibrage (TA)

Sur le synoptique, menu Hydraulique → **TA**. Posez la vanne de tête (Échap si elle n'a pas de vanne en amont), puis les vannes terminales : PocketMap demande la vanne en amont, un clic suffit. Renseignez circuit, marque, type (ex. STAD DN25) et débits en l/h.

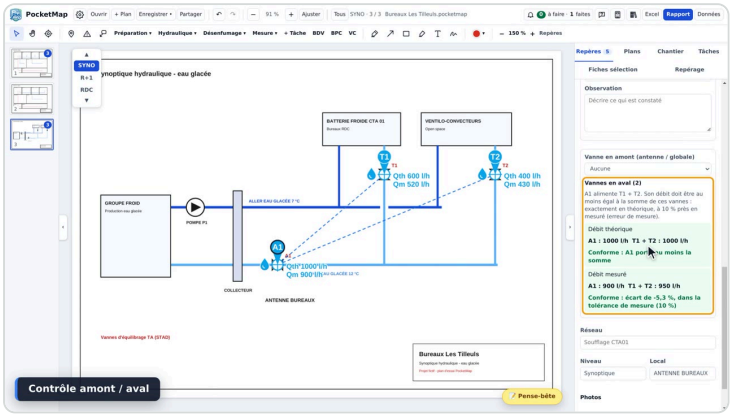

Contrôle amont / aval

La fiche de la vanne de tête compare son débit à la somme des vannes en aval. En théorique, elle doit porter au moins cette somme ; en mesuré, PocketMap tolère **10 %** d'écart pour l'erreur de mesure.

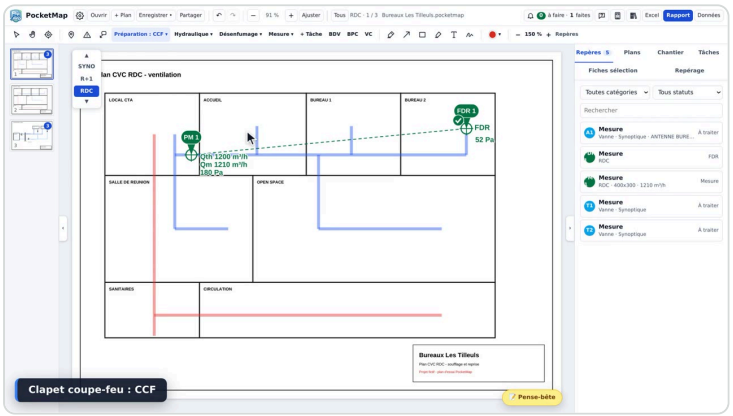

Clapet coupe-feu, BDV

Menu Préparation → **CCF** : commande, essai mécanique, accès au clapet. Même principe pour une **BDV**, dans la barre d'outils : sens d'installation, câblage, alimentation, débits.

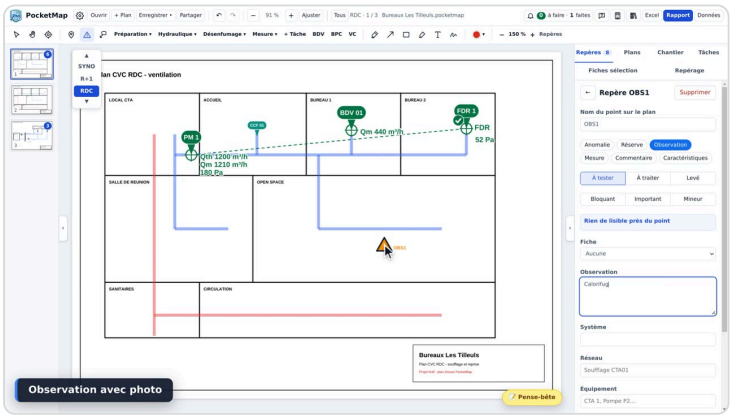

Observation avec photo

Le **triangle d'attention** pose une observation : décrivez le constat, choisissez sa nature et sa priorité, et ajoutez des photos. Elles sont reprises dans la fiche du rapport.

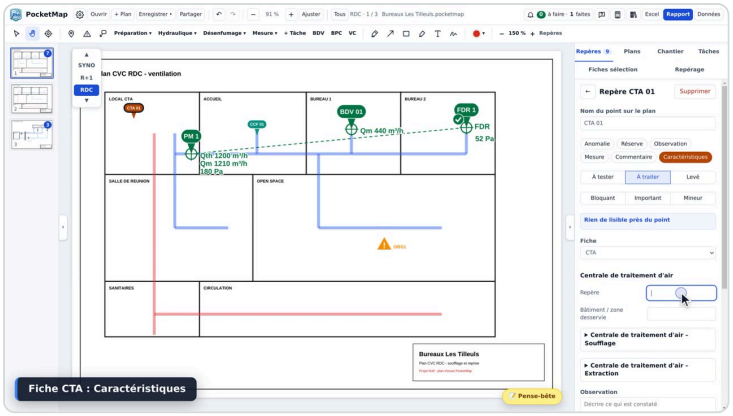

CTA et autres équipements

Menu Préparation → **Caractéristiques**, puis le système (CTA, VMC, désenfumage, pompes). Un symbole est dessiné sur le plan et la fiche complète s'ouvre : caisson, ventilateur, moteur, filtres… **+ Tâche** pose une consigne pour l'équipe ; le compteur « à faire » se met à jour. Enregistrez souvent : le bouton passe au vert.

5 Travailler en équipe

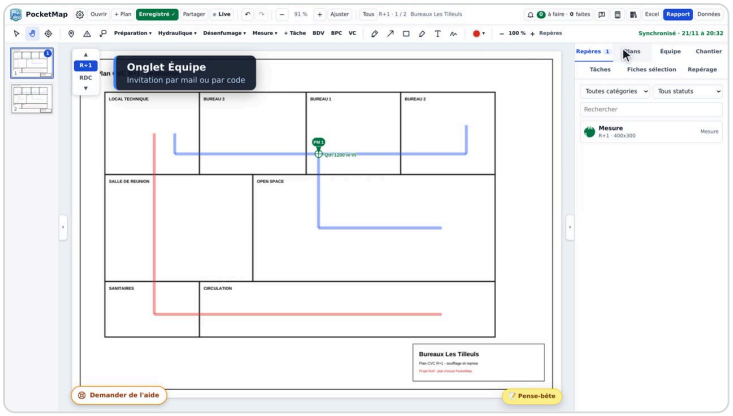

Partager le chantier

Cliquez sur **Partager**, complétez l'onglet Chantier et validez. Dans l'onglet **Équipe**, invitez vos collègues par adresse mail, ou créez un code à leur envoyer par SMS (ils le collent dans « Rejoindre »). Chacun relève sur le même plan depuis son PC ; tout se synchronise dès qu'il y a internet, sans écraser le travail des autres.

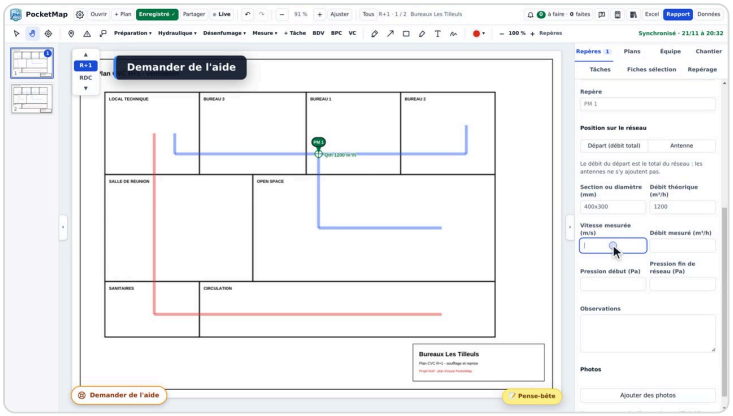

Demander de l'aide

Bloqué sur une mesure ? Cliquez sur **Demander de l'aide** et écrivez votre question : les collègues qui ont le chantier ouvert reçoivent un bandeau avec le plan, le repère et le message, et vous rejoignent en un clic.

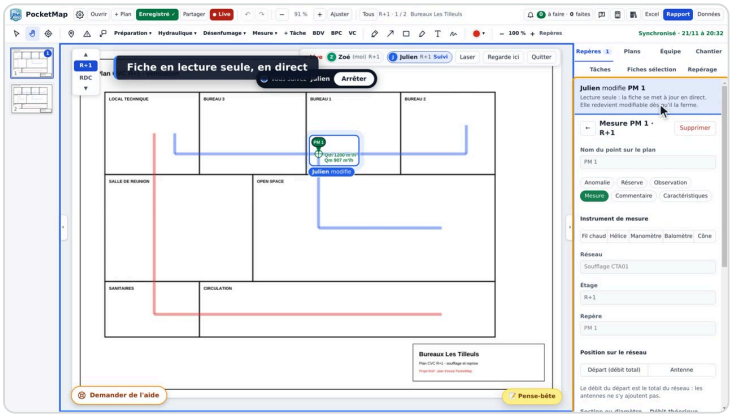

Suivre en direct (Live)

Le collègue qui rejoint suit votre écran : même plan, même endroit. Il voit votre fiche se remplir en direct, en lecture seule. Le bandeau « Vous suivez … » permet d'arrêter à tout moment.

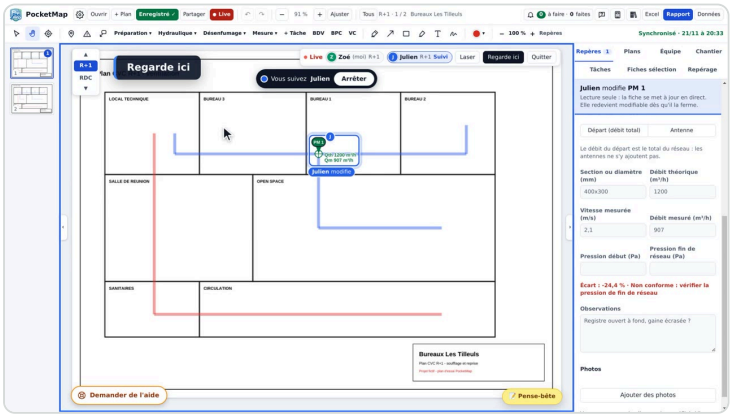

« Regarde ici »

Pour montrer un endroit, cliquez sur **Regarde ici** puis sur le plan : un cercle pulse chez votre collègue, et une flèche le guide si l'endroit est hors de sa vue. Les tâches et modifications arrivent aussitôt chez tout le monde. Chacun clique sur Quitter à la fin.

6 Le rapport

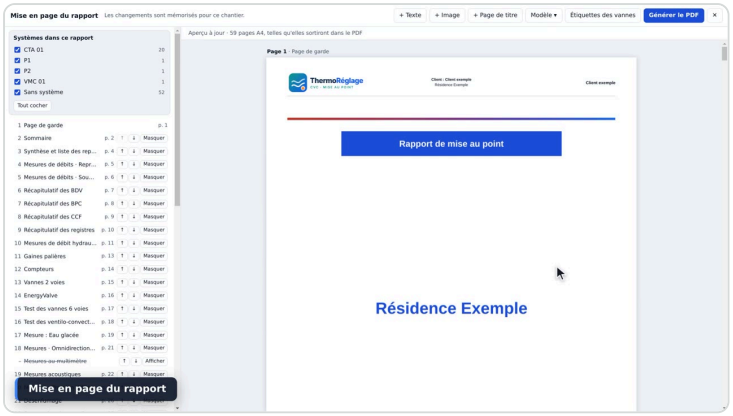

Mise en page du rapport

Cliquez sur **Rapport**. À gauche, les parties dans l'ordre du PDF ; à droite, l'aperçu en vraies pages A4. Les flèches réordonnent, « Masquer » retire une partie, « Systèmes dans ce rapport » retire un système entier. Ajoutez un texte, une image ou une page de titre, et gardez votre mise en page comme modèle.

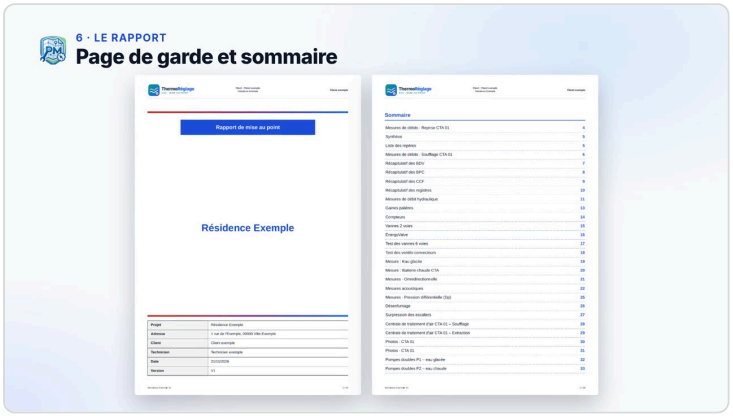

Page de garde et sommaire

Cliquez sur **Générer le PDF**. La page de garde reprend le chantier, le client, votre société et son logo ; la synthèse liste tous les repères avec la page de chaque fiche.



Tableaux de mesures

Les tableaux donnent, réseau par réseau, les débits théoriques et mesurés et l'écart. Chaque plan est imprimé avec ses points, chaque repère a sa fiche avec ses photos. Le bouton **Excel** remplit vos fiches Excel avec les mêmes mesures.

7 Les étiquettes de vannes

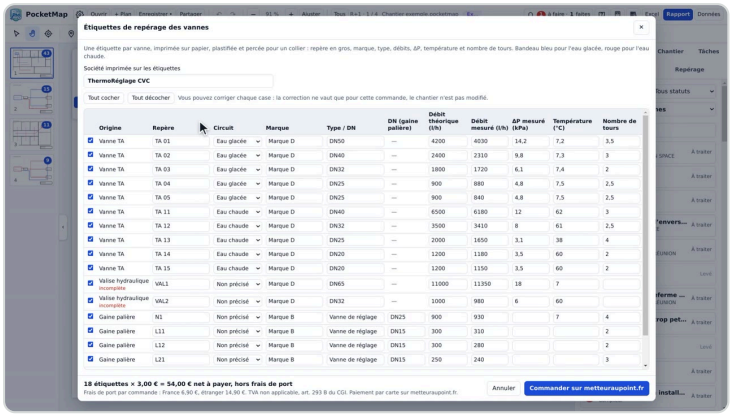

Commander les étiquettes

Quand le rapport contient des vannes d'équilibrage, cliquez sur **Voir les étiquettes** : une étiquette par vanne (repère, circuit, marque, type, débits, pression, température, nombre de tours). Vérifiez la société imprimée, décochez les vannes inutiles, corrigez une case si besoin. **3 € par étiquette** hors port, imprimées, plastifiées et percées pour un collier, bandeau bleu (eau glacée) ou rouge (eau chaude). La commande se paie par carte sur metteuraupoint.fr ; rien n'est commandé avant le paiement.

8 Où trouver de l'aide

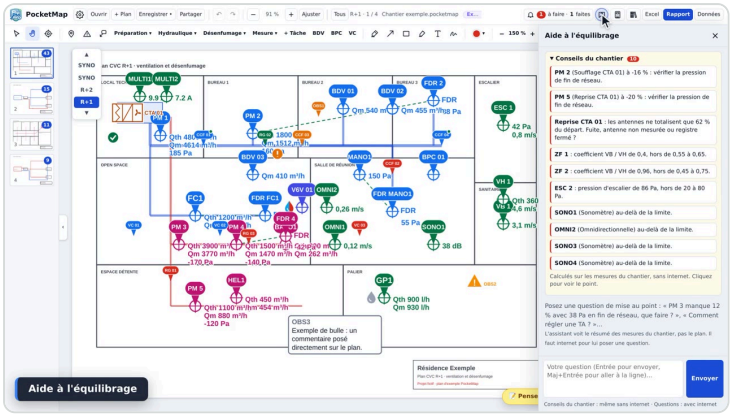

Aide à l'équilibrage

Le bouton en forme de **bulle**, en haut à droite, ouvre l'Aide à l'équilibrage : des conseils calculés sur votre chantier, même sans internet, et un assistant à qui poser vos questions. Juste à côté : la **calculatrice CVC** et la **bibliothèque technique**, disponible hors ligne. Les mises à jour s'installent depuis **Paramètres** (pastille rouge quand une version sort) ; vos chantiers sont conservés.

▶ La vidéo de ce guide (15 min)
metteuraupoint.fr/pocketmap/tutoriel

Essai gratuit 10 jours et licence
metteuraupoint.fr/pocketmap

Tous les tutoriels
youtube.com/@PocketmapMetteuraupoint

Une question
pocketmap@metteuraupoint.fr